

Ente Público: Comisión de Caminos e Infraestructura Hidráulica

CLAVE DEL PROYECTO	OBJETIVO DE DESARROLLO SOSTENIBLE	SUBFUNCIÓN / TIPO DE PROYECTO PROYECTOS / METAS (CONCEPTOS)	UNIDAD DE MEDIDA	METAS				PRESUPUESTO APROBADO (PESOS)	PRESUPUESTO MODIFICADO (PESOS)	PRESUPUESTO DEVENGADO (PESOS)	BENEFICIARIOS				
				PROGRAM. ANUAL	MODIF. ANUAL	ALCANZ. AL PERIODO	% CUMPLIM. MODIF.				MUNICIPIO	LOCALIDAD	MUJER	HOMBRE	PERSONA
TRANSPORTE															
TRANSPORTE POR CARRETERA											1 643 141 244.15 2 688 345 088.00 324 247 452.28				
PROYECTOS DE GASTO CORRIENTE:															
A001	9.1	COORDINACIÓN Y APROBACIÓN DE LOS PROGRAMAS EN MATERIA DE INFRAESTRUCTURA CARRETERA E HIDRÁULICA, APEGADO A LAS PRIORIDADES EL PLAN ESTATAL DE DESARROLLO	Reunión	1 400.00	1 400.00	255.00	18.21	5 355 682.62	5 355 682.62	988 072.13	Cobertura Estatal	Cobertura Estatal	1 437 476	1 374 899	2 812 375
A001	9.1	GESTIÓN, COORDINACIÓN Y CONTROL DE LOS RECURSOS HUMANOS, MATERIALES Y FINANCIEROS DE LOS ÓRGANOS ADMINISTRATIVOS	Registro	1 200.00	1 200.00	201.00	16.75	12 434 211.91	14 014 876.59	2 188 046.04	Cobertura Estatal	Cobertura Estatal	1 437 476	1 374 899	2 812 375
A001	9.1	PROPORCIONAR UNA PLATAFORMA CORRECTIVA Y PREVENTIVA PARA LOS SISTEMAS INFORMÁTICOS, APEGADOS A LAS NORMAS Y NECESIDADES DE LA COMISIÓN	Servicio	650.00	650.00	231.00	35.54	2 272 001.46	2 272 001.46	387 139.88	Cobertura Estatal	Cobertura Estatal	1 437 476	1 374 899	2 812 375
A001	9.1	COORDINACIÓN, SEGUIMIENTO Y CUMPLIMIENTO A LAS DISPOSICIONES LEGALES DE LA COMISIÓN	Organismo	10.00	10.00	10.00	100.00	3 022 100.83	3 022 100.83	500 006.21	Cobertura Estatal	Cobertura Estatal	1 437 476	1 374 899	2 812 375
A001	9.1	ELABORACIÓN, GESTIÓN Y EVALUACIÓN DE LOS PROGRAMAS DE INVERSIÓN DE ACUERDO A LOS OBJETIVOS Y METAS DEL PLAN ESTATAL DE DESARROLLO	Proyecto	12.00	12.00	5.00	41.67	4 479 094.58	4 479 094.58	732 254.76	Cobertura Estatal	Cobertura Estatal	1 437 476	1 374 899	2 812 375
A001	9.1	ELABORACIÓN DE ESTUDIOS Y PROYECTOS EN MATERIA DE INFRAESTRUCTURA CARRETERA E HIDRÁULICA ANTE LAS DEPENDENCIAS NORMATIVAS	Estudio	310.00	310.00	35.00	11.29	7 670 524.52	7 670 524.52	1 290 553.06	Cobertura Estatal	Cobertura Estatal	1 437 476	1 374 899	2 812 375
A001	9.1	COORDINACIÓN Y VIGILANCIA DEL PROCESO DE ASIGNACIÓN DE LAS OBRAS EN MATERIA DE INFRAESTRUCTURA	Licitación	700.00	700.00	59.00	8.43	2 791 839.55	2 791 839.55	469 710.14	Cobertura Estatal	Cobertura Estatal	1 437 476	1 374 899	2 812 375
A001	9.1	DISEÑO, ELABORACIÓN Y VIGILANCIA DE PRECIOS UNITARIOS EN APEGO A LOS ESTÁNDARES NORMATIVOS	Obra	590.00	590.00	92.00	15.59	2 842 550.16	2 842 550.16	479 477.70	Cobertura Estatal	Cobertura Estatal	1 437 476	1 374 899	2 812 375
A001	9.1	COORDINACIÓN DE LA SUPERVISIÓN, REPORTE Y VALIDACIÓN DE LAS ESTIMACIONES EN LA EJECUCIÓN DE LAS OBRAS EN MATERIA DE INFRAESTRUCTURA DE CARRETERAS, CAMINOS Y PUENTES	Obra	100.00	100.00	34.00	34.00	11 739 142.06	11 739 142.06	1 944 806.14	Cobertura Estatal	Cobertura Estatal	1 437 476	1 374 899	2 812 375
PROYECTOS DE INVERSIÓN:															
B001	9.1	PAVIMENTACIÓN CON CONCRETO MIXTO DEL CAMINO: RINCÓN CHAMULA - LA FLORIDA, TRAMO: KM. 0+000 - KM. 5+500; SUBTRAMO: KM. 3+250 - KM. 4+200	Kilómetro	0.95	0.95	0.00	0.00	5 864 421.28	5 864 421.28	0.00	Rincón Chamula	Rincon Chamula	0	0	0
B002	9.1	RECONSTRUCCIÓN DEL CAMINO E.C. (FRONTERIZA DEL SUR) - RAMAL A FRONTERA COROZAL, TRAMO: KM. 0+000 - KM. 16+600 (T.A.)	Kilómetro	16.60	16.60	7.57	45.60	39 913 505.96	47 863 505.96	160 706.78	Ocosingo	Frontera Corozal	0	0	0
B003	9.1	RECONSTRUCCIÓN DEL CAMINO RURAL: CHESPAL VIEJO - AGUA CALIENTE. TRAMO: KM. 0+000 - KM. 11+600 (T.A.)	Kilómetro	11.60	11.60	0.00	0.00	10 041 924.66	0.00	0.00	Cacahoatán	Agua Caliente	0	0	0
B004	9.1	RECONSTRUCCIÓN DEL CAMINO RURAL: E.C. (SUCHIAPA - PORTILLO ZARAGOZA) - GRUTAS DE GUAYMAS, TRAMO: KM. 0+000 - KM. 24+000 (T.A.)	Kilómetro	24.00	24.00	7.03	29.30	15 315 358.65	18 305 358.65	4 560 469.52	Villaflores	El Portillo	0	0	0
B005	9.1	RECONSTRUCCIÓN DEL CAMINO RURAL: E.C. (TAPACHULA - EL EDÉN - NUEVA ALEMANIA) - EJIDO 26 DE OCTUBRE - SAN ANTONIO CHICHARRAS, TRAMO: KM. 0+000 - KM. 5+800; SUBTRAMO: KM. 1+400 - KM. 5+800	Kilómetro	4.40	4.40	1.30	29.47	19 693 623.20	23 193 623.20	5 891 974.30	Tapachula	San Antonio Chicharras	0	0	0
B006	9.1	RECONSTRUCCIÓN DEL CAMINO RURAL: E.C. (TAPACHULA - EL EDÉN - NUEVA ALEMANIA) - SAN JOSÉ REFORMA, TRAMO: KM. 0+000 - KM. 4+600; SUBTRAMO: KM. 1+400 - KM. 4+600	Kilómetro	3.20	3.20	0.49	15.31	18 897 165.77	18 897 165.77	80 832.80	Tapachula	San José Reforma	0	0	0
B007	9.1	REHABILITACIÓN DEL CAMINO RURAL: EL CEÑIDO - LIMITE MPIO. CAPITÁN LUIS A. VIDAL, TRAMO: KM. 0+000 - KM. 14+800; SUBTRAMO: KM. 4+800 - KM. 14+800	Kilómetro	10.00	10.00	0.00	0.00	13 436 485.19	13 436 485.19	0.00	Capitan Luis Ángel Vidal	Capitán Luis Ángel Vidal	0	0	0



GOBIERNO CONSTITUCIONAL DEL ESTADO DE CHIAPAS
INDICADORES DE RESULTADOS AL PRIMER TRIMESTRE DEL 2024

Ente Público: Comisión de Caminos e Infraestructura Hidráulica

CLAVE DEL PROYECTO	OBJETIVO DE DESARROLLO SOSTENIBLE	SUBFUNCIÓN / TIPO DE PROYECTO PROYECTOS / METAS (CONCEPTOS)	UNIDAD DE MEDIDA	METAS				PRESUPUESTO APROBADO (PESOS)	PRESUPUESTO MODIFICADO (PESOS)	PRESUPUESTO DEVENGADO (PESOS)	BENEFICIARIOS				
				PROGRAM. ANUAL	MODIF. ANUAL	ALCANZ. AL PERIODO	% CUMPLIM. MODIF.				MUNICIPIO	LOCALIDAD	MUJER	HOMBRE	PERSONA
B008	9.1	CAMINO RURAL: NUEVO JUAN DEL GRIJALVA - PUENTE SAYULA, TRAMO: KM. 0+000 - KM. 2+200	Kilómetro	2.20	2.20	0.00	0.00	5 898 088.96	5 898 088.96	0.00	Ostucán	Sayula	0	0	0
B009	9.1	RECONSTRUCCIÓN DEL CAMINO: ÁNGEL ALBINO CORZO - SILTEPEC, TRAMO: KM. 0+000 - KM. 103+000; SUBTRAMO: KM. 8+000 - KM. 25+000 (T.A.)	Kilómetro	17.00	17.00	0.00	0.00	30 131 820.68	30 131 820.68	8 787 878.15	Montecristo de Guerrero	Montecristo de Guerrero	0	0	0
B010	9.1	REHABILITACIÓN DEL CAMINO: BENITO JUÁREZ - SALVADOR URBINA - CRUCERO EL COCO - UNION ROJA, TRAMO: KM. 0+000 - KM. 10+200 (T.A.)	Kilómetro	10.20	10.20	0.00	0.00	18 985 884.52	18 985 884.52	5 695 765.36	Cacahoatán	Varias	0	0	0
B011	9.1	REHABILITACIÓN DEL CAMINO: E.C. (CACAOATÁN - UNIÓN JUÁREZ) - SAN JERÓNIMO - ONCE DE ABRIL, TRAMO: KM. 0+000 - KM. 1+200 (T.A.)	Kilómetro	1.20	1.20	0.00	0.00	5 437 255.51	5 437 255.51	0.00	Unión Juárez	Varias	0	0	0
B012	9.1	RECONSTRUCCIÓN DEL CAMINO: E.C. (JUÁREZ - OSTUACAN) - E.J. CATEDRAL DE CHIAPAS, TRAMO: KM. 0+000 - KM. 7+140 (T.A.)	Kilómetro	7.14	7.14	0.00	0.00	30 506 928.89	30 506 928.89	0.00	Ostucán	Ejido Catedral Chiapas	0	0	0
B013	9.1	REHABILITACIÓN DEL CAMINO: E.C. KM. 83 (BOCHIL - PICHUCALCO) - NACHITOM - SANTO DOMINGO, TRAMO: KM. 0+000 - KM. 36+000; SUBTRAMO: KM. 16+000 - KM. 36+000 (T.A.)	Kilómetro	20.00	20.00	0.00	0.00	60 707 931.42	60 707 931.42	0.00	Larrazar	Santo Domingo	0	0	0
B014	9.1	RECONSTRUCCIÓN DEL CAMINO: EL PORVENIR - SILTEPEC, TRAMO: KM. 0+000 - KM. 23+000; SUBTRAMO: KM. 15+600 - KM. 17+700 (DOCE DE ABRIL - CIPRESES)	Kilómetro	2.10	2.10	0.00	0.00	12 913 573.02	12 913 573.02	3 728 378.73	Siltepec	Los Cipreses	0	0	0
B015	9.1	REHABILITACIÓN DEL CAMINO: IXHUATÁN - SANTA ANITA, TRAMO: KM. 0+000 - KM. 8+400 (T.A.)	Kilómetro	8.40	8.40	0.00	0.00	44 519 893.95	44 519 893.95	0.00	Ixhuatán	Santa Anita	0	0	0
B016	9.1	RECONSTRUCCIÓN DEL CAMINO: OCOZOCOAUTLA - DOMINGO CHANONA - VILLAFLORES, TRAMO: KM. 0+000 - KM. 71+300; SUBTRAMO: KM. 0+000 - KM. 60+000 (T.A.)	Kilómetro	60.00	60.00	3.36	5.60	51 301 276.00	61 051 276.00	13 403.92	Ocozocoautla de Espinosa	Varias	0	0	0
B017	9.1	RECONSTRUCCIÓN DEL CAMINO: RAYÓN - PANTEPEC - TAPALAPA - E.C. (COPAINALÁ - OCOTEPEC), TRAMO: KM. 0+000 - KM. 30+400; SUBTRAMO: KM. 0+000 - KM. 18+400 (T.A.)	Kilómetro	18.40	18.40	0.00	0.00	48 887 268.89	58 077 268.89	195 586.52	Rayón	Varias	0	0	0
B018	9.1	REHABILITACIÓN DEL CAMINO: SAN CRISTÓBAL - POZO COLORADO - LAGUNA GRANDE - SAN LUCAS - CHIAPILLA, TRAMO: KM. 0+000 - KM. 37+000; SUBTRAMO: KM. 11+520 - KM. 16+900	Kilómetro	5.38	5.38	0.00	0.00	49 271 968.26	49 271 968.26	0.00	San Cristóbal de las Casas	Varias	0	0	0
B019	9.1	REHABILITACIÓN DEL CAMINO: SANTA ISABEL - DOMINGO CHANONA, TRAMO: KM. 0+000 - KM. 67+500; SUBTRAMO: KM. 45+000 - KM. 67+500 (T.A.)	Kilómetro	22.50	22.50	0.00	0.00	39 082 790.79	19 071 758.51	0.00	Villaflores	Dr. Domingo Chanona	0	0	0
B020	9.1	REHABILITACIÓN DEL CAMINO: VILLA CORZO - MONTERREY, TRAMO: KM. 0+000 - KM. 19+200; SUBTRAMO: KM. 10+000 - KM. 19+200 (T.A.)	Kilómetro	9.20	9.20	0.00	0.00	19 735 135.70	19 735 135.70	0.00	Villa Corzo	Monterrey	0	0	0
B021	9.1	REHABILITACIÓN DEL CAMINO: ALTAMIRANO - COMITÁN, TRAMO: KM. 0+000 - KM. 66+000 (T.A.)	Kilómetro	66.00	66.00	0.00	0.00	30 199 295.32	30 199 295.32	0.00	Altamirano	Varias	0	0	0
B022	9.1	RECONSTRUCCIÓN DEL CAMINO: EL PORVENIR - LA GRANDEZA, TRAMO: KM. 33+000 - KM. 52+000 (T.A.), SUBTRAMO: KM. 42+700 - KM. 52+000 (T.A.)	Kilómetro	9.30	9.30	0.00	0.00	20 260 199.42	0.00	0.00	La Grandeza	La Grandeza	0	0	0
B023	9.1	REHABILITACIÓN DEL CAMINO: E.C. KM. 161.3 (PUEBLO NUEVO - RINCÓN CHAMULA) - SAN FELIPE, TRAMO: KM. 0+000 - KM. 5+600 (T.A.)	Kilómetro	5.60	5.60	0.00	0.00	16 466 883.64	16 466 883.64	0.00	Rincón Chamula San Pedro	San Felipe	0	0	0
B024	9.1	REHABILITACIÓN DEL CAMINO: E.C. KM. 11.3 (TUXTLA - LA ANGOSTURA) - ACCESO AL AEROPUERTO INTERNACIONAL "ÁNGEL ALBINO CORZO", TRAMO: KM. 0+000 - KM. 12+100 (T.A.)	Kilómetro	12.10	12.10	0.00	0.00	20 000 000.00	20 000 000.00	0.00	Chiapa de Corzo	Varias	0	0	0
B025	9.1	CAMINO: JUÁREZ - COL. EL PARAÍSO (E.C. SANTA TERESA 2A. SECCIÓN), TRAMO: KM. 0+000 - KM. 17+600 (T.A.)	Kilómetro	17.60	17.60	0.00	0.00	26 215 470.15	26 215 470.15	0.00	Juárez	Paraiso	0	0	0
B026	9.1	REHABILITACIÓN DEL CAMINO: OCOZOCOAUTLA - APIC PAC, TRAMO: KM. 0+000 - KM. 51+520; SUBTRAMO: KM. 13+000 - KM. 38+000 (T.A.)	Kilómetro	25.00	25.00	0.00	0.00	26 342 761.11	26 342 761.11	0.00	Ocozocoautla de Espinosa	Varias	0	0	0
B027	9.1	REHABILITACIÓN DEL CAMINO: YAALICHIN AL ENTRONQUE CAMINO YUTNIONTIC, TRAMO: KM. 0+000 - KM 5+300 (T.A.)	Kilómetro	5.30	5.30	0.00	0.00	11 214 944.37	11 214 944.37	0.00	Chamula	Yaalichin	0	0	0
B028	9.1	REHABILITACIÓN DEL CAMINO: YAJALÓN - LÁZARO CÁRDENAS, TRAMO: KM. 0+000 - KM. 6+500; SUBTRAMO: KM. 2+000 - KM. 6+500	Kilómetro	4.50	4.50	0.00	0.00	23 970 862.89	23 970 862.89	0.00	Yajalón	Lázaro Cardenas	0	0	0
B029	9.1	REHABILITACIÓN DEL CAMINO: E.C. KM. 8+600 (SAN CRISTOBAL DE LAS CASAS - SAN JUAN CHAMULA) - BECHITIC - TZUJOLUM (TIERRA COLORADA), TRAMO: KM. 0+000 - KM 16+924; SUBTRAMO: KM. 0+000 - KM. 13+500 (T.A.)	Kilómetro	13.50	13.50	0.00	0.00	12 234 657.09	12 234 657.09	0.00	Chamula	Varias	0	0	0



GOBIERNO CONSTITUCIONAL DEL ESTADO DE CHIAPAS
INDICADORES DE RESULTADOS AL PRIMER TRIMESTRE DEL 2024

Ente Público: Comisión de Caminos e Infraestructura Hidráulica

CLAVE DEL PROYECTO	OBJETIVO DE DESARROLLO SOSTENIBLE	SUBFUNCIÓN / TIPO DE PROYECTO	UNIDAD DE MEDIDA	METAS				PRESUPUESTO APROBADO (PESOS)	PRESUPUESTO MODIFICADO (PESOS)	PRESUPUESTO DEVENGADO (PESOS)	BENEFICIARIOS				
				PROGRAM. ANUAL	MODIF. ANUAL	ALCANZ. AL PERIODO	% CUMPLIM/ MODIF.				MUNICIPIO	LOCALIDAD	MUJER	HOMBRE	PERSONA
B031	9.1	REHABILITACIÓN DEL CAMINO: ESTACIÓN PALENQUE - LA LIBERTAD, TRAMO: KM. 0+000 - KM. 37+300; SUBTRAMO: KM. 33+000 - KM. 37+300 (T.A.)	Kilómetro	4.30	4.30	0.00	0.00	26 634 225.57	26 634 225.57	0.00	La Libertad	José María Morelos y Pavón	0	0	0
B032	9.1	RECONSTRUCCIÓN DEL CAMINO: CHICOMUSELO - E.C. (TUXTLA LA ANGOSTURA), TRAMO: KM. 0+000 - KM. 191+000 (T.A.)	Kilómetro	64.00	64.00	1.92	3.00	0.00	358 834 211.63	92 185 852.24	La Concordia	La Concordia	0	0	0
B033	9.1	RECONSTRUCCIÓN DEL CAMINO: BUENOS AIRES - EL PORVENIR - LA GRANDEZA, TRAMO: KM. 0+000 - KM. 54+000 (T.A.)	Kilómetro	191.00	191.00	63.03	33.00	0.00	279 642 413.29	76 903 936.40	El Porvenir	El Porvenir de Velasco Suarez	0	0	0
B034	9.1	RECONSTRUCCIÓN DEL CAMINO: ACALA - E.C. (LAS LIMAS - LA ANGOSTURA), TRAMO: KM. 0+000 - KM. 9+100 (T.A.)	Kilómetro	54.00	54.00	4.59	8.50	0.00	16 521 345.06	0.00	Acala	Acala	0	0	0
B035	9.1	RECONSTRUCCIÓN DEL CAMINO: E.C. (LARRAINZAR - ALDAMA) - EPALCHEN - TENTIC, TRAMO: KM. 0+000 - KM. 8+580; SUBTRAMO: KM. 0+000 - KM. 1+992 (T.A.)	Kilómetro	9.10	9.10	0.00	0.00	0.00	9 761 294.81	0.00	Chamula	Epalchén	0	0	0
B036	9.1	REHABILITACIÓN DEL CAMINO: TEMO - YAJALÓN - TILA - EL LIMAR, TRAMO: KM. 0+000 - KM. 86+700; SUBTRAMO: KM. 40+000 - KM. 86+700 (T.A.)	Kilómetro	1.99	1.99	0.01	0.50	0.00	31 090 897.43	0.00	Tumbalá	Hidalgo Joshil	0	0	0
B037	9.1	REHABILITACIÓN DEL CAMINO: PETALCINGO - SABANILLA, TRAMO: KM. 0+000 - KM. 30+000 (T.A.)	Kilómetro	46.70	46.70	0.00	0.00	0.00	76 338 868.12	0.00	Sabanilla	Sabanilla	0	0	0
B001	9.1	REHABILITACIÓN DEL CAMINO: PLAN DE AYALA, TRAMO: KM. 0+000 - KM. 11+416; SUBTRAMO: KM. 7+000 - KM. 9+000	Kilómetro	13.03	13.03	0.00	0.00	28 894 810.17	34 574 810.17	8 375 412.45	Pijijiapan	Plan de Ayala	0	0	0
B002	9.1	CONSTRUCCIÓN DEL CAMINO: SAN ISIDRO - ISLA SAN JOSÉ, TRAMO: KM. 0+000 - KM. 19+000; SUBTRAMO: KM. 10+000 - KM. 11+000	Kilómetro	2.00	2.00	0.17	8.50	13 279 267.42	0.00	0.00	Pijijiapan	Isla San José	0	0	0
B003	9.1	CONSTRUCCIÓN DEL CAMINO: CASETA CUXTEPEQUES - EJIDO NUEVO PARAÍSO, TRAMO: KM. 0+000 - KM. 9+300; SUBTRAMO: KM. 2+600 - KM. 3+600	Kilómetro	1.00	1.00	0.00	0.00	11 101 166.14	11 101 166.14	0.00	La Concordia	Nuevo Paraíso	0	0	0
B004	9.1	CONSTRUCCIÓN DEL CAMINO: CHIMÚM'CUM - AL MOJÓN CHAMULA, TRAMO: KM. 0+000 - KM. 9+420; SUBTRAMO: KM. 3+000 - KM. 4+000	Kilómetro	1.00	1.00	0.00	0.00	12 654 930.09	12 654 930.09	0.00	Mitontic	Mitontic	0	0	0
B005	9.1	CONSTRUCCIÓN DEL CAMINO: CINTALAPA - RAFAEL CAL Y MAYOR, TRAMO: KM. 0+000 - KM. 62+000; SUBTRAMO: KM. 41+000 = 17+000 - KM. 42+000 = 18+000	Kilómetro	1.00	1.00	0.19	19.30	14 221 547.19	17 121 547.19	4 233 636.19	Cintalapa	Cintalapa de Figueroa	0	0	0
B006	9.1	CONSTRUCCIÓN DEL CAMINO: COL. NUEVO LEÓN - NICOLÁS RUIZ, TRAMO: KM. 0+000 - KM. 34+771; SUBTRAMO: KM. 27+172.60 - KM. 28+500	Kilómetro	1.00	1.00	0.00	0.00	16 148 298.18	16 148 298.18	0.00	Venustiano Carranza	Matamoros	0	0	0
B007	9.1	CONSTRUCCIÓN DEL CAMINO: DESVÍO SALVADOR - EMBARCADERO JERICÓ - LOMA BONITA, TRAMO: KM. 0+000 - KM. 17+200; SUBTRAMO: KM. 2+078 - KM. 3+078	Kilómetro	1.32	1.32	0.00	0.00	11 662 884.35	11 662 884.35	0.00	Villa Corzo	Embarcadero Jericó (El Siglo)	0	0	0
B008	9.1	CONSTRUCCIÓN DEL CAMINO: E.C. (AGUSTÍN RUBIO- IGNACIO ZARAGOZA) - CERRO LAS CAMPANAS - VILLAFLORES - SAN LORENZO -REFORMA Y PLANADA, TRAMO: KM. 0+000 - KM. 27+500; SUBTRAMO: KM. 17+600 - KM. 18+600	Kilómetro	1.00	1.00	0.00	0.00	15 910 424.60	15 910 424.60	0.00	Amatán	Cerro de las Campanas	0	0	0
B009	9.1	CONSTRUCCIÓN DEL CAMINO: E.C. (BOCHIL - LUIS ESPINOSA) - ALLENDE DE ESQUIPULAS, TRAMO: KM. 0+000 - KM. 21+000; SUBTRAMO: KM. 0+500 - KM. 1+500	Kilómetro	1.00	1.00	0.00	0.00	11 335 301.46	0.00	0.00	Bochil	Allende de Esquipulas	0	0	0
B010	9.1	CONSTRUCCIÓN DEL CAMINO: E.C. (BOCHIL - LUIS ESPINOSA) - GARRIDO CANAVAL (CHAVARRIA), TRAMO: KM. 0+000 - KM. 11+000; SUBTRAMO: KM. 8+000 - KM. 10+000	Kilómetro	1.00	1.00	0.00	0.00	28 794 380.60	28 794 380.60	8 638 314.18	Bochil	Garrido Canaval (Chavarria)	0	0	0
B011	9.1	CONSTRUCCIÓN DEL CAMINO: E.C. (CHALCHIHUITÁN - TZACUCUM) - BALUNACO, TRAMO: KM. 0+000 - KM. 7+904; SUBTRAMO: KM. 3+800 - KM. 4+800	Kilómetro	2.00	2.00	0.00	0.00	13 925 223.79	16 675 223.79	3 979 286.71	Chalchihuitán	Balunaco	0	0	0
B012	9.1	CONSTRUCCIÓN DEL CAMINO: E.C. (CHANAL - LA MENDOZA) - SAKCHIBALTE, TRAMO: KM. 0+000 - KM. 4+140; SUBTRAMO: KM. 2+000 - KM. 3+000	Kilómetro	1.20	1.20	0.04	3.00	10 711 324.08	0.00	0.00	Chanal	Sakchibalte	0	0	0
B013	9.1	CONSTRUCCIÓN DEL CAMINO: E.C. (HUXTAN - OXCHUC) - LOS RANCHOS, TRAMO: KM. 0+000 - KM. 7+500; SUBTRAMO: KM. 3+000 - KM. 4+000	Kilómetro	1.00	1.00	0.00	0.00	12 353 696.30	12 353 696.30	0.00	Huixtán	Los Ranchos	0	0	0
B014	9.1	CONSTRUCCIÓN DEL CAMINO: E.C. (LAGOS DE MONTEBELLO - MARQUÉS DE COMILLAS) - JERUSALÉN - GUADALUPE TEPEYAC, TRAMO: KM. 0+000 - KM. 25+000; SUBTRAMO: KM. 10+000 - KM. 11+000	Kilómetro	1.00	1.00	0.00	0.00	9 008 090.55	9 008 090.55	0.00	Las Margaritas	Nuevo Santo Thomas	0	0	0
B015	9.1	CONSTRUCCIÓN DEL CAMINO: E.C. (PALENQUE - OCOSINGO) - SAN JERÓNIMO TULIJÁ, TRAMO: KM. 0+000 - KM. 5+200; SUBTRAMO: KM. 1+600 - KM. 3+000	Kilómetro	1.00	1.00	0.00	0.00	15 723 829.07	15 723 829.07	0.00	Chilón	San Jeronimo Tulijá	0	0	0

Ente Público: Comisión de Caminos e Infraestructura Hidráulica


CLAVE DEL PROYECTO	OBJETIVO DE DESARROLLO SOSTENIBLE	SUBFUNCIÓN / TIPO DE PROYECTO PROYECTOS / METAS (CONCEPTOS)	UNIDAD DE MEDIDA	METAS				PRESUPUESTO APROBADO (PESOS)	PRESUPUESTO MODIFICADO (PESOS)	PRESUPUESTO DEVENGADO (PESOS)	BENEFICIARIOS				
				PROGRAM. ANUAL	MODIF. ANUAL	ALCANZ. AL PERIODO	% CUMPLIM/ MODIF.				MUNICIPIO	LOCALIDAD	MUJER	HOMBRE	PERSONA
B016	9.1	Construcción del subtramo: km. 1+600 - km. 3+000 CONSTRUCCIÓN DEL CAMINO: E.C. (RUINAS - PALENQUE) - CUAUHTÉMOC CÁRDENAS, TRAMO: KM. 0+000 - KM. 5+748.15; SUBTRAMO: KM. 3+000 - KM. 4+000	Kilómetro	1.40	1.40	0.00	0.00	10 944 984.44	10 944 984.44	0.00	Palenque	Cauhtémoc Cardenas	0	0	0
B017	9.1	Construcción del subtramo: km. 3+000 - km. 4+000. CONSTRUCCIÓN DEL CAMINO: E.C. (SANTA ROSA - FRONTERA MEXIQUITO) - RAMAL ONILJA TZAJALNICH, TRAMO: KM. 0+000 - KM. 4+120; SUBTRAMO: KM. 1+000 - KM. 2+000	Kilómetro	1.00	1.00	0.00	0.00	12 746 923.47	12 746 923.47	0.00	Chanal	Oniljá	0	0	0
B018	9.1	Construcción del subtramo: km. 1+000 - km. 2+000 CONSTRUCCIÓN DEL CAMINO: E.C. (SIMOJOVEL - HUITIUPAN) - SAN RAFAEL; TRAMO: KM. 0+000 - KM. 12+500; SUBTRAMO: KM. 3+000 - KM. 4+000	Kilómetro	1.00	1.00	0.00	0.00	10 383 058.20	10 383 058.20	0.00	Simojovel	Simojovel de Allende	0	0	0
B019	9.1	Construcción del subtramo: km. 3+000 - km. 4+000 CONSTRUCCIÓN DEL CAMINO: E.C. (SUYTIC - SANTO DOMINGO) - MUCTAHUITZ, TRAMO: KM. 0+000 - KM. 4+796.10; SUBTRAMO: KM. 2+000 - KM. 3+000	Kilómetro	1.00	1.00	0.00	0.00	12 043 331.76	12 043 331.76	0.00	Larrazar	Muctahuitz	0	0	0
B020	9.1	Construcción del subtramo: km. 2+000 - km. 3+000 CONSTRUCCIÓN DEL CAMINO: E.C. (TECPATÁN - RAUDALES MALPASO) - EJIDO ESPERANZA DE LOS POBRES, TRAMO: KM. 0+000 - KM. 36+000; SUBTRAMO: KM. 18+000 - KM. 19+000	Kilómetro	1.00	1.00	0.00	0.00	12 855 929.13	12 855 929.13	0.00	Tecpatán	Ejido Esperanza de los Pobres	0	0	0
B021	9.1	Construcción del subtramo: km. 18+000 - km. 19+000 CONSTRUCCIÓN DEL CAMINO: E.C. (TENEJAPA - SAN JUAN CANCUC) - BAJ'LOKILJA, TRAMO: KM. 0+000 - KM. 9+400; SUBTRAMO: KM. 5+000 - KM. 6+000	Kilómetro	1.00	1.00	0.00	0.00	9 813 186.22	9 813 186.22	0.00	Tenejapa	Baj'lokilja	0	0	0
B022	9.1	Construcción del subtramo: km. 5+000 - km. 6+000 CONSTRUCCIÓN DEL CAMINO: E.C. (TEOPISCA - VILLA LAS ROSAS) - EL PUERTO - SAN LÁZARO, TRAMO: KM. 0+000 - KM. 12+500; SUBTRAMO: KM. 6+000 - KM. 7+000	Kilómetro	1.00	1.00	0.00	0.00	10 185 140.53	10 185 140.53	0.00	Venustiano Carranza	San Lázaro	0	0	0
B023	9.1	Construcción del subtramo: km. 6+000 - km. 7+000 CONSTRUCCIÓN DEL CAMINO: E.C. 138+960 (SAN CRISTÓBAL DE LAS CASAS - COMITÁN) - RANCHERÍA SANTA ROSA, TRAMO: KM. 0+000 - KM. 12+000; SUBTRAMO: KM. 3+000 - KM. 4+000.	Kilómetro	1.00	1.00	0.00	0.00	9 626 042.62	9 626 042.62	30 491.36	Comitán de Domínguez	Santa Rosa	0	0	0
B024	9.1	Construcción del subtramo: km. 3+000 - km. 4+000 CONSTRUCCIÓN DEL CAMINO: SACLAMANTÓN - JOLTZEMEN, TRAMO: KM. 0+000 - KM. 1+822.157; SUBTRAMO: KM. 0+000 - KM. 1+000	Kilómetro	1.00	1.00	0.00	0.00	9 154 587.86	9 154 587.86	0.00	Chamula	Saclamanton	0	0	0
B025	9.1	Construcción del subtramo: km. 0+000 - km. 1+000 CONSTRUCCIÓN DEL CAMINO: E.C. 15+540 (CHALCHIHUITAN - TZACUCUM) - JOLTEALÁ, TRAMO: KM. 0+000 - KM. 25+750; SUBTRAMO: KM. 5+000 - KM. 6+000	Kilómetro	1.00	1.00	0.00	0.00	11 827 167.71	11 827 167.71	0.00	Chalchihuitán	Joltealal	0	0	0
B026	9.1	Construcción del subtramo: km. 5+000 - km. 6+000 CONSTRUCCIÓN DEL CAMINO: E.C. CHALAM - CHENALHÓ, TRAMO: KM. 0+000 - KM. 2+912; SUBTRAMO: KM. 1+000 - KM. 2+912	Kilómetro	1.00	1.00	0.00	0.00	19 325 533.72	19 325 533.72	0.00	Chamula	Chulic	0	0	0
B027	9.1	Construcción del subtramo: km. 1+000 - km. 2+912 CONSTRUCCIÓN DEL CAMINO: E.C. PARAISO DEL GRIJALVA - RÍO JORDÁN, TRAMO: KM. 0+000 - KM. 7+000; SUBTRAMO: KM. 2+000 - KM. 3+000	Kilómetro	1.90	1.90	0.00	0.00	11 806 230.01	11 806 230.01	0.00	Venustiano Carranza	Venustiano Carranza	0	0	0
B028	9.1	Construcción del subtramo: km. 2+000 - km. 3+000 CONSTRUCCIÓN DEL CAMINO: E.C. SAN FRANCISCO - PALESTINA, TRAMO: KM. 0+000 - KM. 9+000; SUBTRAMO: KM. 4+000 - KM. 5+000	Kilómetro	1.00	1.00	0.00	0.00	11 312 298.55	11 312 298.55	0.00	Ángel Albino Corzo	Palestina	0	0	0
B029	9.1	Construcción del subtramo: km. 4+000 - km. 5+000 CONSTRUCCIÓN DEL CAMINO: EJIDO BELISARIO DOMÍNGUEZ - SAN ANTONIO CARIDAD - CRUCERO SANTA MARTHA, TRAMO: KM. 0+000 - KM. 7+000; SUBTRAMO: KM. 2+000 - KM. 3+000	Kilómetro	1.00	1.00	0.00	0.00	11 751 038.30	11 751 038.30	0.00	Chenalhó	Centro Santa Martha	0	0	0
B030	9.1	Construcción del subtramo: km. 2+000 - km. 3+000 CONSTRUCCIÓN DEL CAMINO: EL BOSQUE - CHABAJEBAL, TRAMO: KM. 0+000 - KM. 12+989; SUBTRAMO: KM. 6+000 - KM. 7+000	Kilómetro	1.00	1.00	0.00	0.00	13 338 480.14	13 338 480.14	0.00	El Bosque	Chabajebal	0	0	0
B031	9.1	Construcción del subtramo: km. 6+000 - km. 7+000 CONSTRUCCIÓN DEL CAMINO: HUITIUPAN - SANTA CATARINA - LOS NARANJOS, TRAMO: KM. 0+000 - KM. 28+900; SUBTRAMO: KM. 18+900 - KM. 19+900	Kilómetro	1.00	1.00	0.00	0.00	13 971 501.71	13 971 501.71	0.00	Huitiupán	Los Naranjos	0	0	0
B032	9.1	Construcción del subtramo: km. 18+900 - km. 19+900 CONSTRUCCIÓN DEL CAMINO: JALTENANGO - QUERÉTARO, TRAMO: KM. 0+000 - KM. 6+000; SUBTRAMO: KM. 2+700 - KM. 4+000	Kilómetro	1.00	1.00	0.00	0.00	12 919 500.17	12 919 500.17	0.00	Ángel Albino Corzo	Querétaro	0	0	0
B033	9.1	Construcción del subtramo: km. 2+700 - km. 4+000 CONSTRUCCIÓN DEL CAMINO: MOZOTAL - SANTO DOMINGO LA CASCADA - LLANO GRANDE - ÁNGEL DÍAZ, - ENTRONQUE PARRALITO, TRAMO: KM. 0+000 - KM. 19+000; SUBTRAMO: KM. 11+000 - KM. 12+000	Kilómetro	1.30	1.30	0.00	0.00	11 989 734.33	11 989 734.33	0.00	Siltepec	Llano Grande	0	0	0
B034	9.1	Construcción del subtramo: km. 11+000 - km. 12+000 CONSTRUCCIÓN DEL CAMINO: OXCHUC - CRUZTON - SAN JUAN CANCUC - GUAQUITEPEC - SITALA, TRAMO: KM. 29+500 = KM. 3+500 - KM. 58+000 = KM. 32+000; SUBTRAMO: KM. 17+000 - KM. 18+000	Kilómetro	1.00	1.00	0.00	0.00	11 864 787.79	11 864 787.79	0.00	Chilón	Guaquitepec	0	0	0
B035	9.1	Construcción del subtramo: km. 17+000 - km. 18+000 CONSTRUCCIÓN DEL CAMINO: PASTE - ELAMBÓ, TRAMO: KM. 0+000 - KM. 2+040; SUBTRAMO: KM. 1+000 - KM. 2+040	Kilómetro	1.00	1.00	0.00	0.00	11 385 501.29	11 385 501.29	0.00	Zinacatán	Elambó	0	0	0
B036	9.1	Construcción del subtramo: km. 1+000 - km. 2+040 CONSTRUCCIÓN DEL CAMINO: QUESHIL - SAN ANTONIO, TRAMO: KM. 0+000 - KM. 5+000; SUBTRAMO: KM. 1+500 - KM. 2+500	Kilómetro	1.04	1.04	0.00	0.00	13 437 668.14	13 437 668.14	0.00	Ocosingo	San Antonio	0	0	0

Ente Público: Comisión de Caminos e Infraestructura Hidráulica

CLAVE DEL PROYECTO	OBJETIVO DE DESARROLLO SOSTENIBLE	SUBFUNCIÓN / TIPO DE PROYECTO PROYECTOS / METAS (CONCEPTOS)	UNIDAD DE MEDIDA	METAS				PRESUPUESTO APROBADO (PESOS)	PRESUPUESTO MODIFICADO (PESOS)	PRESUPUESTO DEVENGADO (PESOS)	BENEFICIARIOS				
				PROGRAM. ANUAL	MODIF. ANUAL	ALCANZ. AL PERIODO	% CUMPLIM. MODIF.				MUNICIPIO	LOCALIDAD	MUJER	HOMBRE	PERSONA
B037	9.1	Construcción del subtramo: km. 1+500 - km. 2+500 CONSTRUCCIÓN DEL CAMINO: SACLUM - TZIZIM, TRAMO: KM. 15+000 - KM. 26+320; SUBTRAMO: KM. 19+000 - KM. 20+000	Kilómetro	1.00	1.00	0.00	0.00	12 579 337.63	12 579 337.63	0.00	Chalchihuitán	Saclum	0	0	0
B038	9.1	Construcción del subtramo: km. 19+000 - km. 20+000 CONSTRUCCIÓN DEL CAMINO: SAN FERNANDO - COLONIA CUAUHTÉMOC, TRAMO: KM. 0+000 - KM. 9+000; SUBTRAMO: KM. 2+000 - KM. 3+000	Kilómetro	1.00	1.00	0.00	0.00	11 877 740.39	0.00	0.00	San Fernando	Colonia Cuauhtémoc	0	0	0
B039	9.1	Construcción del subtramo: km. 2+000 - km. 3+000 CONSTRUCCIÓN DEL CAMINO: SAN FERNANDO - MONTERREY - LAS MARAVILLAS, TRAMO: KM. 0+000 - KM. 20+000; SUBTRAMO: KM. 9+000 - KM. 10+000	Kilómetro	1.00	1.00	0.00	0.00	12 448 164.66	12 448 164.66	3 734 449.40	San Fernando	San Fernando	0	0	0
B040	9.1	Construcción del subtramo: km. 9+000 - km. 10+000 CONSTRUCCIÓN DEL CAMINO: SAN JOSÉ EL CONTENTO - SIBACA - GUAQUITEPEC, TRAMO: KM. 0+000 - KM. 28+713.50; SUBTRAMO: KM. 19+000 - KM. 20+000	Kilómetro	1.00	1.00	0.00	0.00	16 183 686.41	16 183 686.41	0.00	Chilón	Guaquitepec	0	0	0
B041	9.1	Construcción del subtramo: km. 19+000 - km. 20+000 CONSTRUCCIÓN DEL CAMINO: SAN MIGUEL LA SARDINA - ADOLFO RUIZ CORTINEZ, TRAMO: KM. 0+000 - KM. 6+000; SUBTRAMO: KM. 2+000 - KM. 3+000	Kilómetro	1.00	1.00	0.00	0.00	13 109 084.12	13 109 084.12	0.00	Tecpatán	San Miguel La Sardina	0	0	0
B042	9.1	Construcción del subtramo: km. 2+000 - km. 3+000 CONSTRUCCIÓN DEL CAMINO: SANTA ROSA - FRONTERA MEXIQUITO, TRAMO: KM. 10+000 - KM. 21+260; SUBTRAMO: KM. 17+200 - KM. 18+200	Kilómetro	1.00	1.00	0.00	0.00	11 666 880.87	11 666 880.87	0.00	Chanal	Frontera Mexiquito	0	0	0
B043	9.1	Construcción del subtramo: km. 17+200 - km. 18+200 CONSTRUCCIÓN DEL CAMINO: SILTEPEC - VEGA ROSARIO (VEGA DEL ROSARIO) - MAÍZ BLANCO, TRAMO: KM. 0+000 - KM. 22+000; SUBTRAMO: KM. 4+000 - KM. 5+000	Kilómetro	1.00	1.00	0.00	0.00	14 393 258.53	14 393 258.53	0.00	Siltepec	Maíz Blanco	0	0	0
B044	9.1	Construcción del subtramo: km. 4+000 - km. 5+000 CONSTRUCCIÓN DEL CAMINO: SIMOJOVEL - PUEBLO NUEVO SITALA; TRAMO: KM. 20+000 - KM. 37+000; SUBTRAMO: KM. 21+000 - KM. 22+000	Kilómetro	1.00	1.00	0.00	0.00	11 704 217.18	11 704 217.18	0.00	Simojovel	Pueblo Nuevo Sitala	0	0	0
B045	9.1	Construcción del subtramo: km. 21+000 - km. 22+000 CONSTRUCCIÓN DEL CAMINO: SOLOSUCHIAPA - ÁLVARO OBREGÓN, TRAMO: KM. 0+000 - KM. 8+500; SUBTRAMO: KM. 1+000 - KM. 2+000	Kilómetro	1.00	1.00	0.00	0.00	9 239 953.11	9 239 953.11	0.00	Solosuchiapa	San Luis	0	0	0
B046	9.1	Construcción del subtramo: km. 1+000 - km. 2+000 CONSTRUCCIÓN DEL CAMINO: TECPATÁN - SAN JOSÉ CUSHIPAC; TRAMO: KM. 0+000 - KM. 5+472.04; SUBTRAMO: KM. 1+000 - KM. 2+000	Kilómetro	1.00	1.00	0.00	0.00	11 193 105.98	11 193 105.98	0.00	Tecpatán	San José Cushipac	0	0	0
B047	9.1	Construcción del subtramo: km. 1+000 - km. 2+000 CONSTRUCCIÓN DEL CAMINO: TRES CERROS - MIGUEL UTRILLA (LOS CHORROS) - MAJOMUT - E.C. KM. 22+000 (CHENALHÓ - PANTELHÓ), TRAMO: KM. 0+000 - KM. 8+369.50; SUBTRAMO: KM. 3+200 - KM. 4+200	Kilómetro	1.00	1.00	0.00	0.00	11 857 376.45	11 857 376.45	0.00	Chenalhó	Miguel Utrilla (Los Chorros)	0	0	0
B048	9.1	Construcción del subtramo: km. 3+200 - km. 4+200 CONSTRUCCIÓN DEL CAMINO: YAKAMPOT - E.C. YAALCHITOM, TRAMO: KM. 0+000 - KM. 27+100; SUBTRAMO: KM. 15+795 - KM. 16+795	Kilómetro	1.00	1.00	0.00	0.00	12 982 291.60	12 982 291.60	0.00	Chamula	Chamula	0	0	0
B049	9.1	Construcción del subtramo: km. 15+500 - km. 16+500 CONSTRUCCIÓN DEL PUENTE VEHICULAR S/N DE 20.00 M.L. UBICADO EN EL KM. 3+960, SOBRE EL CAMINO: RINCÓN CHAMULA - SAN FELIPE	Kilómetro	1.00	1.00	0.00	0.00	12 348 820.36	12 348 820.36	0.00	Rincón Chamula San Pedro	San Felipe	0	0	0
B050	9.1	Construcción del puente vehicular S/N de 20.00 M.L. CONSTRUCCIÓN DEL PUENTE VEHICULAR SOBRE EL RIO LACANJA DE 70.00 M.L., UBICADO EN EL KM. 2+600, SOBRE EL CAMINO: E.C. (CARRETERA FRONTERIZA DEL SUR - BONAMPAK) LACANJA CHANSAYAB	Puente	1.00	1.00	0.00	0.00	48 856 890.91	0.00	0.00	Ocosingo	Lacanja Chansayab	0	0	0
B051	9.1	Construcción del puente vehicular sobre el Río Lacanja de 70.00 m.l. CONSTRUCCIÓN DEL PUENTE VEHICULAR SOBRE EL RÍO YAXGEMEL DE 35.00 M.L., UBICADO EN EL KM. 1+980, SOBRE EL CAMINO: EJIDO PUEBLA - EJIDO MIGUEL UTRILLA LOS CHORROS	Puente	1.00	1.00	0.00	0.00	26 134 604.15	26 134 604.15	0.00	Chenalhó	Ejido Miguel Utrilla (Los Chorros)	0	0	0
B052	9.1	Construcción del puente vehicular sobre el Río Yaxqemel de 35.00 m.l. CONSTRUCCIÓN DEL CAMINO: E.C. KM. 10+000 DEL TRAMO (CRUZTON - LAS OLLAS) - CHILIMJOVELTIC, TRAMO: KM. 0+000 - KM. 8+640; SUBTRAMO: KM. 3+750 - KM. 4+750	Kilómetro	1.00	1.00	0.00	0.00	12 585 914.98	0.00	0.00	Chamula	Chilimjoveltic	0	0	0
B053	9.1	Construcción del subtramo: km. 3+750 - km. 4+750 CONSTRUCCIÓN DEL CAMINO: PAJALTON BAJO - KOTOLTE, TRAMO: KM. 0+000 - KM. 2+500; SUBTRAMO: KM. 0+000 - KM. 1+000	Kilómetro	1.00	1.00	0.00	0.00	10 958 569.10	10 958 569.10	0.00	Chamula	Kotolte	0	0	0
B054	9.1	Construcción del subtramo: km. 0+000 - km. 1+000 CONSTRUCCIÓN DEL CAMINO: PAJALTON BAJO - NAXIC, TRAMO: KM. 0+000 - KM. 2+700; SUBTRAMO: KM. 0+000 - KM. 1+000	Kilómetro	1.00	1.00	0.00	0.00	12 234 657.09	12 234 657.09	0.00	Chamula	Naxic	0	0	0
B055	9.1	Construcción del subtramo: km. 0+000 - km. 1+000 REHABILITACIÓN DEL CAMINO: TRES CRUCES - BAUTISTA CHICO, TRAMO: KM. 0+000 - KM. 1+020	Kilómetro	1.00	1.00	0.00	0.00	4 238 422.98	4 238 422.98	0.00	Chamula	Tres Cruces	0	0	0
B056	9.1	Reconstrucción del tramo: km. 0+000 - km. 1+020 PROGRAMA DE SUPERVISIÓN PARA OBRAS DE INFRAESTRUCTURA CARRETERA (FISE)	Kilómetro	1.02	1.02	0.00	0.00	3 576 687.80	3 576 687.80	0.00	Cobertura Estatal	Cobertura Estatal	0	0	0
B057	9.1	Supervisión CAMINO: E.C. LIBRAMIENTO SUR PONIENTE - EJIDO HIDALGO - MAZATÁN, TRAMO: KM. 0+000 - KM. 14+500	Supervisión	50.00	50.00	0.00	0.00	0.00	246 784 348.25	61 561 287.11	Mazatán Tapachula	Cuatro Caminos Tapachula	0	0	0
		Construcción de los subtramos: km. 2+460 al km. 4+180 y km. 4+840 al km. 14+500	Kilómetro	11.38	11.38	2.26	19.83								

Ente Público: Comisión de Caminos e Infraestructura Hidráulica

CLAVE DEL PROYECTO	OBJETIVO DE DESARROLLO SOSTENIBLE	SUBFUNCIÓN / TIPO DE PROYECTO PROYECTOS / METAS (CONCEPTOS)	UNIDAD DE MEDIDA	METAS				PRESUPUESTO APROBADO (PESOS)	PRESUPUESTO MODIFICADO (PESOS)	PRESUPUESTO DEVENGADO (PESOS)	BENEFICIARIOS						
				PROGRAM. ANUAL	MODIF. ANUAL	ALCANZ. AL PERIODO	% CUMPLIM. MODIF.				MUNICIPIO	LOCALIDAD	MUJER	HOMBRE	PERSONA		
B058	9.1	Construcción del puente vehicular sobre el río coatan de 80.00 m. ubicado en el km. 12+390	Metro lineal	80.00	80.00	0.00	0.00										
		Reconstrucción de los subtramos: km. 0+000 - km. 2+460 y km. 4+180 - km. 4+840	Kilómetro	3.12	3.12	0.25	7.93										
		CONSTRUCCIÓN DEL CAMINO: E.C. KM. 10+000 DEL TRAMO: (CRUZÓN - LAS OLLAS) - CHILIMJOVELTIC, TRAMO: KM. 0+000 - KM. 8+640, SUBTRAMOS: KM. 3+750 - KM. 6+650 Y DEL KM. 7+200 - KM. 8+640						0.00	58 898 815.57	0.00	Chamula	Chilimjoveltic	0	0	0		
B059	9.1	CONSTRUCCIÓN DEL CAMINO: E.C. (CHANAL - LA MENDOZA) - SAKCHIBALTE, TRAMO: KM. 0+000 - KM. 4+140; SUBTRAMO: KM. 2+000 - KM. 4+140	Kilómetro	4.34	4.34	2.08	48.00										
		CONSTRUCCIÓN DEL CAMINO: E.C. (CHANAL - LA MENDOZA) - SAKCHIBALTE, TRAMO: KM. 0+000 - KM. 4+140; SUBTRAMO: KM. 2+000 - KM. 4+140						0.00	24 942 191.67	0.00	Chanal	Sakchibalte	0	0	0		
B060	9.1	CONSTRUCCIÓN DEL CAMINO: E.C. (BOCHIL - LUIS ESPINOSA) - ALLENDE ESQUIPULAS, TRAMO: KM. 0+000 - KM. 21+000; SUBTRAMO: KM. 0+500 - KM. 2+000	Kilómetro	2.14	2.14	0.00	0.00										
		CONSTRUCCIÓN DEL CAMINO: E.C. (BOCHIL - LUIS ESPINOSA) - ALLENDE ESQUIPULAS, TRAMO: KM. 0+000 - KM. 21+000; SUBTRAMO: KM. 0+500 - KM. 2+000						0.00	16 513 791.71	0.00	Bochil	Allende de Esquipulas	0	0	0		
B061	9.1	CONSTRUCCIÓN DEL CAMINO: SAN FERNANDO - COLONIA CUAUHTÉMOC, TRAMO: KM. 0+000 - KM. 9+000; SUBTRAMO: KM. 2+000 - KM. 4+000	Kilómetro	1.50	1.50	0.00	0.00										
		CONSTRUCCIÓN DEL CAMINO: SAN FERNANDO - COLONIA CUAUHTÉMOC, TRAMO: KM. 0+000 - KM. 9+000; SUBTRAMO: KM. 2+000 - KM. 4+000						0.00	25 065 329.81	0.00	San Fernando	Cuauhtémoc	0	0	0		
B062	9.1	CONSTRUCCIÓN DEL CAMINO: SAN ISIDRO - ISLA SAN JOSÉ, TRAMO: KM. 0+000 - KM. 15+000; SUBTRAMO: KM. 10+000 - KM. 11+000	Kilómetro	2.00	2.00	0.06	3.00										
		CONSTRUCCIÓN DEL CAMINO: SAN ISIDRO - ISLA SAN JOSÉ, TRAMO: KM. 0+000 - KM. 15+000; SUBTRAMO: KM. 10+000 - KM. 11+000						0.00	13 279 267.42	0.00	Pijijapan	Isla San José	0	0	0		
B001	9.1	PROGRAMA EMERGENTE DE CONSERVACIÓN DE CAMINOS	Kilómetro	1.00	1.00	0.00	0.00	31 395 223.34	31 395 223.34	12 449 819.98	Tuxtla Gutiérrez	Tuxtla Gutiérrez	0	0	0		
B002	9.1	SUPERVISIÓN DE LOS PROCESOS DE INTEGRACIÓN, EJECUCIÓN Y GESTIÓN DE LOS PROYECTOS DE INFRAESTRUCTURA CARRETERA	Kilómetro	700.00	700.00	175.00	25.00	29 971 988.15	29 971 988.15	6 684 524.76	Tuxtla Gutiérrez	Tuxtla Gutiérrez	0	0	0		
B001	9.1	SUPERVISIÓN DE CONSERVACIÓN Y MANTENIMIENTO DE MAQUINARIA PESADA Y EQUIPO PARA LA ATENCIÓN DE LAS AFECTACIONES A LOS CAMINOS PAVIMENTADOS Y RURALES	Supervisión	180.00	180.00	0.00	0.00	11 581 156.17	11 581 156.17	5 514 215.41	Tuxtla Gutiérrez	Tuxtla Gutiérrez	0	0	0		
B002	9.1	SUPERVISIÓN DE CONSERVACIÓN Y MANTENIMIENTO DE VEHÍCULOS PARA LA INTEGRACIÓN, CONTROL, EJECUCIÓN Y SUPERVISIÓN DE LA OBRA PÚBLICA EN MATERIA DE INFRAESTRUCTURA CARRETERA E HIDRÁULICA	Mantenimiento	66.00	66.00	0.00	0.00	5 126 663.56	5 126 663.56	1 861 163.95	Tuxtla Gutiérrez	Tuxtla Gutiérrez	0	0	0		
		SUPERVISIÓN DE CONSERVACIÓN Y MANTENIMIENTO DE VEHÍCULOS PARA LA INTEGRACIÓN, CONTROL, EJECUCIÓN Y SUPERVISIÓN DE LA OBRA PÚBLICA EN MATERIA DE INFRAESTRUCTURA CARRETERA E HIDRÁULICA															
		SUPERVISIÓN DE CONSERVACIÓN Y MANTENIMIENTO DE VEHÍCULOS PARA LA INTEGRACIÓN, CONTROL, EJECUCIÓN Y SUPERVISIÓN DE LA OBRA PÚBLICA EN MATERIA DE INFRAESTRUCTURA CARRETERA E HIDRÁULICA	Mantenimiento	272.00	272.00	0.00	0.00										





JUSTIFICACIONES

PROYECTOS		DESCRIPCIÓN
CLAVE	NOMBRE	
A001	Coordinación y aprobación de los programas en materia de infraestructura carretera e hidráulica, apegado a las prioridades el plan estatal de desarrollo.	Proyecto liberado como gasto corriente; medido por las audiencias acumuladas en el trimestre, avance menor a lo programado
A001	Gestión, coordinación y control de los recursos humanos, materiales y financieros de los órganos administrativos.	Proyecto liberado como gasto corriente; medido por los registros realizados en el trimestre, avance de acuerdo a lo programado
A001	Elaboración de estudios y proyectos en materia de infraestructura carretera e hidráulica ante las dependencias normativas	Proyecto liberado como gasto corriente; medido por los estudios y proyectos elaborados en el trimestre, avance menor a lo programado
A001	Coordinación y vigilancia del proceso de asignación de las obras en materia de infraestructura carretera e hidráulica	Proyecto liberado como gasto corriente; medido por los contratos convenidos en el trimestre, avance menor a lo programado, derivado que la programación realizada por el área fue muy por arriba del promedio real de contratación
A001	Diseño, elaboración y vigilancia de precios unitarios en apego a los estándares normados.	Proyecto liberado como gasto corriente; medido por volúmenes de obras autorizadas e integración de precios para la validación de cada obra en el trimestre, avance menor a lo programado debido a su alta programación
B006	Reconstrucción del Camino Rural: E.C. (Tapachula - El Edén - Nueva Alemania) - San José Reforma, tramo: km. 0+000 - km. 4+600; subtramo: km. 1+400 - km. 4+600	Inicio de periodo de ejecución programado al 19 de febrero, avances correspondiente a su meta programada
B016	Reconstrucción del Camino: Ocozocoautla - Domingo Chanona - Villaflores, tramo: km. 0+000 - km. 71+300; subtramo: km. 0+000 - km. 60+000 (T.A.)	Inicio de periodo de ejecución programado al 24 de febrero, avances correspondiente a su meta programada





JUSTIFICACIONES

PROYECTOS		DESCRIPCIÓN
CLAVE	NOMBRE	
B033	Reconstrucción del Camino: Buenos Aires - El Porvenir - La Grandeza, Tramo: Km. 0+000 - Km. 54+000 (T.A.)	Inicio de periodo de ejecución programado al 19 de febrero, avances correspondiente a su meta programada
B035	Reconstrucción del Camino: E.C. (Larrainzar - Aldama) - Epalchen - Tentic, tramo: km. 0+000 - km. 8+580; subtramo: km. 0+000 - km. 1+992 (T.A.)	Inicio de periodo de ejecución programado al 23 de marzo, avances correspondiente a su meta programada
B001	Camino: Pijijiapan - Plan de Ayala, tramo: km. 0+000 - km. 11+416; subtramo: km. 7+000 - km. 9+000	Inicio de periodo de ejecución programado al 24 de febrero, avances correspondiente a su meta programada
B005	Construcción del Camino: Cintalapa - Rafael Cal y Mayor, tramo: km. 0+000 - km. 62+000; subtramo: km. 41+000 = 17+000 - km. 42+000 = 18+000	Inicio de periodo de ejecución programado al 15 de febrero, avances correspondiente a su meta programada
B011	Construcción del Camino: E.C. (Chalchihuitán - Tzacucum) - Balunaco, tramo: km. 0+000 - km. 7+904; subtramo: km. 3+800 - km. 4+800	Inicio de periodo de ejecución programado al 24 de febrero, atrasos por falta de personal
B057	Camino: E.C. Libramiento Sur Poniente - Ejido Hidalgo - Mazatán, tramo: km. 0+000 - km. 14+500.	Inicio de periodo de ejecución programado al 21 de febrero, avances correspondiente a su meta programada
B061	Construcción del Camino: San Fernando - Colonia Cuauhtémoc, tramo: km. 0+000 - km. 9+000; subtramo: km. 2+000 - km. 4+000.	Inicio de periodo de ejecución programado al 18 de marzo, avances correspondiente a su meta programada
B001	Conservación y Mantenimiento de Maquinaria Pesada y Equipo para la atención de las afectaciones a los Caminos Pavimentados y Rurales	Proyecto de continuidad para pagos y sueldos de personal eventual, cuenta con un porcentaje menor al 25%, debido a su programación trimestral.





JUSTIFICACIONES

PROYECTOS		DESCRIPCIÓN
CLAVE	NOMBRE	
B058	Construcción del camino: E.C. km. 10+000 del tramo: (Cruzón - Las Ollas) - Chilimjoveltic, tramo: km. 0+000 - km. 8+640, subtramos: km. 3+750 - km. 6+650 y del km. 7+200 - km. 8+640.	No presenta presupuesto devengado derivado que dicho proyecto tiene una ministración programada a partir del mes de abril
B009	Reconstrucción del Camino: Ángel Albino Corzo - Siltepec, tramo: km. 0+000 - km. 103+000; subtramo: km. 8+000 - km. 25+000 (T.A.)	
B010	Rehabilitación del Camino: Benito Juárez - Salvador Urbina - Crucero el Coco - Union Roja, tramo: km. 0+000 - km. 10+200 (T.A.)	
B014	Reconstrucción del Camino: El Porvenir - Siltepec, tramo: km. 0+000 - km. 23+000; subtramo: km. 15+600 - km. 17+700 (Doce de Abril - Cipreses)	
B017	Reconstrucción del Camino: Rayón - Pantepec - Tapalapa - E.C. (Copainalá - Ocotepéc), tramo: km. 0+000 - km. 30+400; subtramo: km. 0+000 - km. 18+400 (T.A.).	
B031	Rehabilitación del Camino: Estación Palenque - La Libertad, tramo: km. 0+000 - km. 37+300; subtramo: km. 33+000 - km. 37+300 (T.A.)	
B034	Reconstrucción del Camino: Acala - E.C. (Las Limas - La Angostura), tramo: km. 0+000 - km. 9+100 (T.A.).	
B036	Rehabilitación del Camino: Temo - Yajalón - Tila - El Limar, tramo: km. 0+000 - km. 86+700; subtramo: km. 40+000 - km. 86+700 (T.A.).	





JUSTIFICACIONES

PROYECTOS		DESCRIPCIÓN
CLAVE	NOMBRE	
B037	Rehabilitación del Camino: Petalcingo - Sabanilla, tramo: km. 0+000 - km. 30+000 (T.A.).	No presenta avances físicos, toda vez que el proyecto fue recientemente contratado y se encuentra en estatus por iniciar
B010	Construcción del Camino: E.C. (Bochil - Luis Espinosa) - Garrido Canaval (Chavarría), tramo: km. 0+000 - km. 11+000; subtramo: km. 8+000 - km. 10+000	
B017	Construcción del Camino: E.C. (Santa Rosa - Frontera Mexiquito) - Ramal Onilja Tzajalnich, tramo: km. 0+000 - km. 4+120; subtramo: km. 1+000 - km. 2+000	
B020	Construcción del Camino: E.C. (Tecpatán - Raudales Malpaso) - Ejido Esperanza de los Pobres, tramo: km. 0+000 - km. 36+000; subtramo: km. 18+000 - km. 19+000	
B039	Construcción del Camino: San Fernando - Monterrey - Las Maravillas, tramo: km. 0+000 - km. 20+000; subtramo: km. 9+000 - km. 10+000	
B040	Construcción del Camino: San José el Contento - Sibaca - Guaquitepec, tramo: km. 0+000 - km. 28+713.50; subtramo: km. 19+000 - km. 20+000	
B042	Construcción del Camino: Santa Rosa - Frontera Mexiquito, tramo: km. 10+000 - km. 21+260; subtramo: km. 17+200 - km. 18+200	
B046	Construcción del Camino: Tecpatán - San José Cushipac; tramo: km. 0+000 - km. 5+472.04; subtramo: km. 1+000 - km. 2+000	





JUSTIFICACIONES

PROYECTOS		DESCRIPCIÓN
CLAVE	NOMBRE	
B059	Construcción del Camino: E.C. (Chanal - La Mendoza) - Sakchibalte, tramo: km. 0+000 - km. 4+140; subtramo: km. 2+000 - km. 4+140.	
B060	Construcción del Camino: E.C. (Bochil - Luis Espinosa) - Allende Esquipulas, tramo: km. 0+000 - km. 21+000; subtramo: km. 0+500 - km. 2+000.	
B023	Construcción del Camino: E.C. 138+960 (San Cristóbal de las Casas - Comitán) - Ranchería Santa Rosa, tramo: km. 0+000 - km. 12+000; subtramo: km. 3+000 - km. 4+000.	
B053	Construcción del Camino: Pajalton Bajo - Kotle, tramo: km. 0+000 - km. 2+500; subtramo: km. 0+000 - km. 1+000 .	No presenta avances físicos, toda vez que el proyecto fue recientemente autorizado y se encuentra en proceso de licitación y contratación
B062	Construcción del Camino: San Isidro - Isla San José, tramo: km. 0+000 - km. 15+000; subtramo: km. 10+000 - km. 11+000	
B001	Pavimentación con Concreto Mixto del Camino: Rincón Chamula - La Florida, tramo: km. 0+000 - km. 5+500; subtramo: km. 3+250 - km. 4+200	
B007	Rehabilitación del Camino Rural: El Ceñido - Limite Mpio. Capitán Luis A. Vidal, tramo: km. 0+000 - km. 14+800; subtramo: km. 4+800 - km. 14+800	





JUSTIFICACIONES

PROYECTOS		DESCRIPCIÓN
CLAVE	NOMBRE	
B008	Camino Rural: Nuevo Juan del Grijalva - Puente Sayula, tramo: km. 0+000 - km. 2+200.	
B011	Rehabilitación del Camino: E.C. (Cacahoatán - Unión Juárez) - San Jerónimo - Once de Abril, tramo: km. 0+000 - km. 1+200 (T.A.)	
B012	Camino: E.C. (Juárez - Ostuacan) - Ej. Catedral de Chiapas, tramo: km. 0+000 - km. 7+140 (T.A.)	
B013	Rehabilitación del Camino: E.C. Km. 83 (Bochil - Pichucalco) - Nachitom - Santo Domingo, tramo: km. 0+000 - km. 36+000; subtramo: km. 16+000 - km. 36+000 (T.A.)	
B015	Rehabilitación del Camino: Ixhutatán - Santa Anita, tramo: km. 0+000 - km. 8+400 (T.A.)	
B018	Rehabilitación del Camino: San Cristóbal - Pozo Colorado - Laguna Grande - San Lucas - Chiapilla, tramo: km. 0+000 - km. 37+000; subtramo: km. 11+520 - km. 16+900.	
B020	Rehabilitación del Camino: Villa Corzo - Monterrey, tramo: km. 0+000 - km. 19+200; subtramo: km. 10+000 - km. 19+200 (T.A.)	
B021	Rehabilitación del Camino: Altamirano - Comitán, tramo: km. 0+000 - km. 66+000 (T.A.)	





JUSTIFICACIONES

PROYECTOS		DESCRIPCIÓN
CLAVE	NOMBRE	
B023	Rehabilitación del Camino: E.C. Km. 161.3 (Pueblo Nuevo - Rincón Chamula) - San Felipe, tramo: km. 0+000 - km. 5+600 (T.A.)	
B024	Rehabilitación del Camino: E.C. km. 11.3 (Tuxtla - La Angostura) - Acceso al Aeropuerto Internacional "Ángel Albino Corzo"; tramo: km. 0+000 - km. 12+100 (T.A.)	
B025	Camino: Juárez - Col. El Paraíso (E.C. Santa Teresa 2a. Sección), tramo: km. 0+000 - km. 17+600 (T.A.)	
B026	Rehabilitación del Camino: Ocozocoautla - Apic Pac, tramo: km. 0+000 - km. 51+520; subtramo: km. 13+000 - km. 38+000 (T.A.)	
B027	Rehabilitación del camino: Yalichin al Entronque Camino Yutniontic, tramo: km. 0+000 - km 5+300 (T.A.)	
B028	Rehabilitación del Camino: Yajalón - Lázaro Cárdenas, tramo: km. 0+000 - km. 6+500; subtramo: km. 2+000 - km. 6+500	
B029	Rehabilitación del Camino: E.C. km. 8+600 (San Cristobal de las Casas - San Juan Chamula) - Bechijtic - Tzajolum (Tierra Colorada), tramo: km. 0+000 - km 16+924; subtramo: km. 0+000 - km. 13+500 (T.A.)	




JUSTIFICACIONES

PROYECTOS		DESCRIPCIÓN
CLAVE	NOMBRE	
B003	Construcción del Camino: Caseta Cuxtepeques - Ejido Nuevo Paraíso, tramo: km. 0+000 - km. 9+300; subtramo: km. 2+600 - km. 3+600	
B004	Construcción del Camino: Chimúm´cum - Al Mojón Chamula, tramo: km. 0+000 - km. 9+420; subtramo: km. 3+000 - km. 4+000	
B006	Construcción del Camino: Col. Nuevo León - Nicolás Ruiz, tramo: km. 0+000 - km. 34+771; subtramo: km. 27+172.60 - km. 28+500	
B007	Construcción del Camino: Desvío Salvador - Embarcadero Jericó - Loma Bonita, tramo: km. 0+000 - km. 17+200; subtramo: km. 2+078 - km. 3+078	
B008	Construcción del Camino: E.C. (Agustín Rubio-Ignacio Zaragoza) - Cerro las Campanas - Villaflores - San Lorenzo -Reforma y Planada, tramo: km. 0+000 - km. 27+500; subtramo: km. 17+600 - km. 18+600	
B013	Construcción del Camino: E.C. (Huixtan - Oxchuc) - Los Ranchos, tramo: km. 0+000 - km. 7+500; subtramo: km. 3+000 - km. 4+000	
B014	Construcción del Camino: E.C. (Lagos de Montebello - Marqués de Comillas) - Jerusalén - Guadalupe Tepeyac, tramo: km. 0+000 - km. 25+000; subtramo: km. 10+000 - km. 11+000	





JUSTIFICACIONES

PROYECTOS		DESCRIPCIÓN
CLAVE	NOMBRE	
B015	Construcción del Camino: E.C. (Palenque - Ocosingo) - San Jerónimo Tulijá, tramo: km. 0+000 - km. 5+200; subtramo: km. 1+600 - km. 3+000	<p>No presenta presupuesto devengado, toda vez que el proyecto se encuentra en espera de validación de recursos presupuestarios</p>
B016	Construcción del Camino: E.C. (Ruinas - Palenque) - Cuauhtémoc Cárdenas, tramo: km. 0+000 - km. 5+748.15; subtramo: km. 3+000 - km. 4+000.	
B018	Construcción del Camino: E.C. (Simojovel - Huitiupan) - San Rafael; tramo: km. 0+000 - km. 12+500; subtramo: km. 3+000 - km. 4+000	
B019	Construcción del Camino: E.C. (Suytic - Santo Domingo) - Muctahuitz, tramo: km. 0+000 - km. 4+796.10; subtramo: km. 2+000 - km. 3+000	
B021	Construcción del Camino: E.C. (Tenejapa - San Juan Cancuc) - Baj'lokilja, tramo: km. 0+000 - km. 9+400; subtramo: km. 5+000 - km. 6+000	
B022	Construcción del Camino: E.C. (Teopisca - Villa Las Rosas) - El Puerto - San Lázaro, tramo: km. 0+000 - km. 12+500; subtramo: km. 6+000 - km. 7+000	
B024	Construcción del Camino: Saclamantón - Joltzemen, tramo: km. 0+000 - km. 1+822.157; subtramo: km. 0+000 - km. 1+000	





JUSTIFICACIONES

PROYECTOS		DESCRIPCIÓN
CLAVE	NOMBRE	
B025	Construcción del Camino: E.C. 15+540 (Chalchihuitan - Tzacucum) - Joltealal, tramo: km. 0+000 - km. 25+750; subtramo: km. 5+000 - km. 6+000	
B026	Construcción del Camino: E.C. Chalam - Chenalhó, tramo: km. 0+000 - km. 2+912; subtramo: km. 1+000 - km. 2+912	
B027	Construcción del Camino: E.C. Paraíso del Grijalva - Río Jordán, tramo: km. 0+000 - km. 7+000; subtramo: km. 2+000 - km. 3+000	
B028	Construcción del Camino: E.C. San Francisco - Palestina, tramo: km. 0+000 - km. 9+000; subtramo: km. 4+000 - km. 5+000	
B029	Construcción del Camino: Ejido Belisario Domínguez - San Antonio Caridad - Crucero Santa Martha, tramo: km. 0+000 - km. 7+000; subtramo: km. 2+000 - km. 3+000	
B030	Construcción del Camino: El Bosque - Chabajebal, tramo: km. 0+000 - km. 12+989; subtramo: km. 6+000 - km. 7+000	
B031	Construcción del Camino: Huitiupan - Santa Catarina - Los Naranjos, tramo: km. 0+000 - km. 28+900; subtramo: km. 18+900 - km. 19+900	





JUSTIFICACIONES

PROYECTOS		DESCRIPCIÓN
CLAVE	NOMBRE	
B032	Construcción del Camino: Jaltenango – Querétaro, tramo: km. 0+000 – km. 6+000; subtramo: km. 2+700 - km. 4+000	
B033	Construcción del Camino: Mozotal - Santo Domingo La Cascada - Llano Grande - Ángel Díaz, - Entronque Parralito, tramo: km. 0+000 - km. 19+000; subtramo: km. 11+000 - km. 12+000	
B034	Construcción del Camino: Oxchuc - Cruzton - San Juan Cancuc - Guaquitepec - Sitala, tramo: km. 29+500 = km. 3+500 - km. 58+000 = km. 32+000; subtramo: km. 17+000 - km. 18+000	
B035	Construcción del Camino: Paste - Elambó, tramo: km. 0+000 - km. 2+040; subtramo: km. 1+000 - km. 2+040	
B036	Construcción del Camino: Queshil - San Antonio, tramo: km. 0+000 - km. 5+000; subtramo: km. 1+500 - km. 2+500	
B037	Construcción del Camino: Saclum - Tzizim, tramo: km. 15+000 - km. 26+320; subtramo: km. 19+000 - km. 20+000	
B041	Construcción del Camino: San Miguel La Sardina - Adolfo Ruiz Cortinez; tramo: km. 0+000 - km. 6+000; subtramo: km. 2+000 - km. 3+000	






JUSTIFICACIONES

PROYECTOS		DESCRIPCIÓN
CLAVE	NOMBRE	
B043	Construcción del Camino: Siltepec - Vega Rosario (Vega del Rosario) - Maíz Blanco, tramo: km. 0+000 - km. 22+000; subtramo: km. 4+000 - km. 5+000	
B044	Construcción del Camino: Simojovel - Pueblo Nuevo Sitalá; tramo: km. 20+000 - km. 37+000; subtramo: km. 21+000 - km. 22+000	
B045	Construcción del Camino: Solosuchiapa - Álvaro Obregón, tramo: km. 0+000 - km. 8+500; subtramo: km. 1+000 - km. 2+000	
B047	Construcción del Camino: Tres Cerros - Miguel Utrilla (Los Chorros) - Majomut - E.C. km. 22+000 (Chenalhó - Pantelhó), tramo: km. 0+000 - km. 8+369.50; subtramo: km. 3+200 - km. 4+200	
B048	Construcción del Camino: Yakampot - E.C. Yaalchitom, tramo: km. 0+000 - km. 27+100; subtramo: km. 15+795 - km. 16+795	
B049	Construcción del Puente Vehicular S/N de 20.00 M.L. ubicado en el km. 3+960, sobre el camino: Rincón Chamula - San Felipe	
B051	Construcción del Puente Vehicular sobre el Río Yaxgemel de 35.00 m.l., ubicado en el km. 1+980, sobre el Camino: Ejido Puebla - Ejido Miguel Utrilla Los Chorros	




JUSTIFICACIONES

PROYECTOS		DESCRIPCIÓN
CLAVE	NOMBRE	
B054	Construcción del Camino: Pajaltón Bajo - Naxic, tramo: km. 0+000 - km. 2+700; subtramo: km. 0+000 - km. 1+000	<p>No presenta avances físicos, toda vez que el proyecto tuvo reducción por traspaso para la liberación de diversos proyectos</p>  
B055	Rehabilitación del Camino: Tres Cruces - Bautista Chico, tramo: km. 0+000 - km. 1+020	
B019	Rehabilitación del Camino: Santa Isabel - Domingo Chanona, tramo: km. 0+000 - km. 67+500; subtramo: km. 45+000 - km. 67+500 (T.A.)	
B003	Reconstrucción del Camino Rural: Chespal Viejo - Agua Caliente, tramo: km. 0+000 - km. 11+600 (T.A.)	
B022	Reconstrucción del Camino: El Porvenir - La Grandeza, tramo: km. 33+000 - km. 52+000 (T.A.), subtramo: km. 42+700 - km. 52+000 (T.A.)	
B002	Camino: San Isidro - Isla San José, tramo: km. 0+000 - km. 15+000; subtramo: km. 10+000 - km. 11+000	
B009	Construcción del Camino: E.C. (Bochil - Luis Espinosa) - Allende de Esquipulas, tramo: km. 0+000 - km. 21+000; subtramo: km. 0+500 - km. 1+500	
B012	Construcción del Camino: E.C. (Chanal - La Mendoza) - Sakchibalte, tramo: km. 0+000 - km. 4+140; subtramo: km. 2+000 - km. 3+000	

JUSTIFICACIONES

PROYECTOS		DESCRIPCIÓN
CLAVE	NOMBRE	
B038	Construcción del Camino: San Fernando - Colonia Cuauhtémoc, tramo: km. 0+000 - km. 9+000; subtramo: km. 2+000 - km. 3+000	
B050	Construcción del Puente Vehicular sobre el Rio Lacanja de 70.00 m.l., ubicado en el km. 2+600, sobre el Camino: E.C. (Carretera Fronteriza del Sur - Bonampak) - Lacanja Chansayab	
B052	Construcción del Camino: E.C. km. 10+000 del tramo (Cruzton - Las Ollas) - Chilimjoveltic, tramo: km. 0+000 - km. 8+640; subtramo: km. 3+750 - km. 4+750	

Nota: Cabe mencionar que el rango de porcentaje de avances, utilizado para la notificación de beneficiarios es de 80%, en los formatos de indicadores.

